



**КОМИТЕТ ИМУЩЕСТВЕННЫХ ОТНОШЕНИЙ  
АДМИНИСТРАЦИИ ПЕРМСКОГО МУНИЦИПАЛЬНОГО ОКРУГА**

**РЕШЕНИЕ**

о размещении объектов № 2831

Пермский край  
Пермский округ

18.09.2024

Комитет имущественных отношений администрации Пермского муниципального округа разрешает Акционерному обществу «Газпром газораспределение Пермь» (ИНН 5902183841, ОГРН 2125902017723, почтовый адрес: 614000, г. Пермь, ул. Петропавловская, 43)

размещение объекта «Газопровод давлением до 1,2 Мпа, для размещения которого не требуется разрешения на строительство»

на землях муниципальной собственности и государственная собственность на которые не разграничена

на срок 1 год

Местоположение: Пермский край, м.о. Пермский, д. Осенцы, ул. Ермашевская, д.22/3

Приложение: схема предполагаемых к использованию земель или части земельного участка.

Особые условия использования:

1. При размещении объекта учесть параметры ширины проезда улично-дорожной сети, во избежание сужения полосы отвода дороги.
2. Получение разрешения на производство земляных работ.

Председатель комитета



(подпись, печать)

Е.А. Демидова



# Схема предполагаемых к использованию земель или части земельного участка

Объект: Газопровод давлением до 1.2 Мпа, для размещения которого не требуется разрешения на строительство

Местоположение: расположенных по адресу: Пермский край, м.о. Пермский, д. Осенцы, ул. Ермашевская, д. 22/3

Площадь земель или части земельного участка, кв.м.: 679





Категория земель: земли населенных пунктов

Вид разрешенного использования: -

## Описание границ смежных землепользователей:

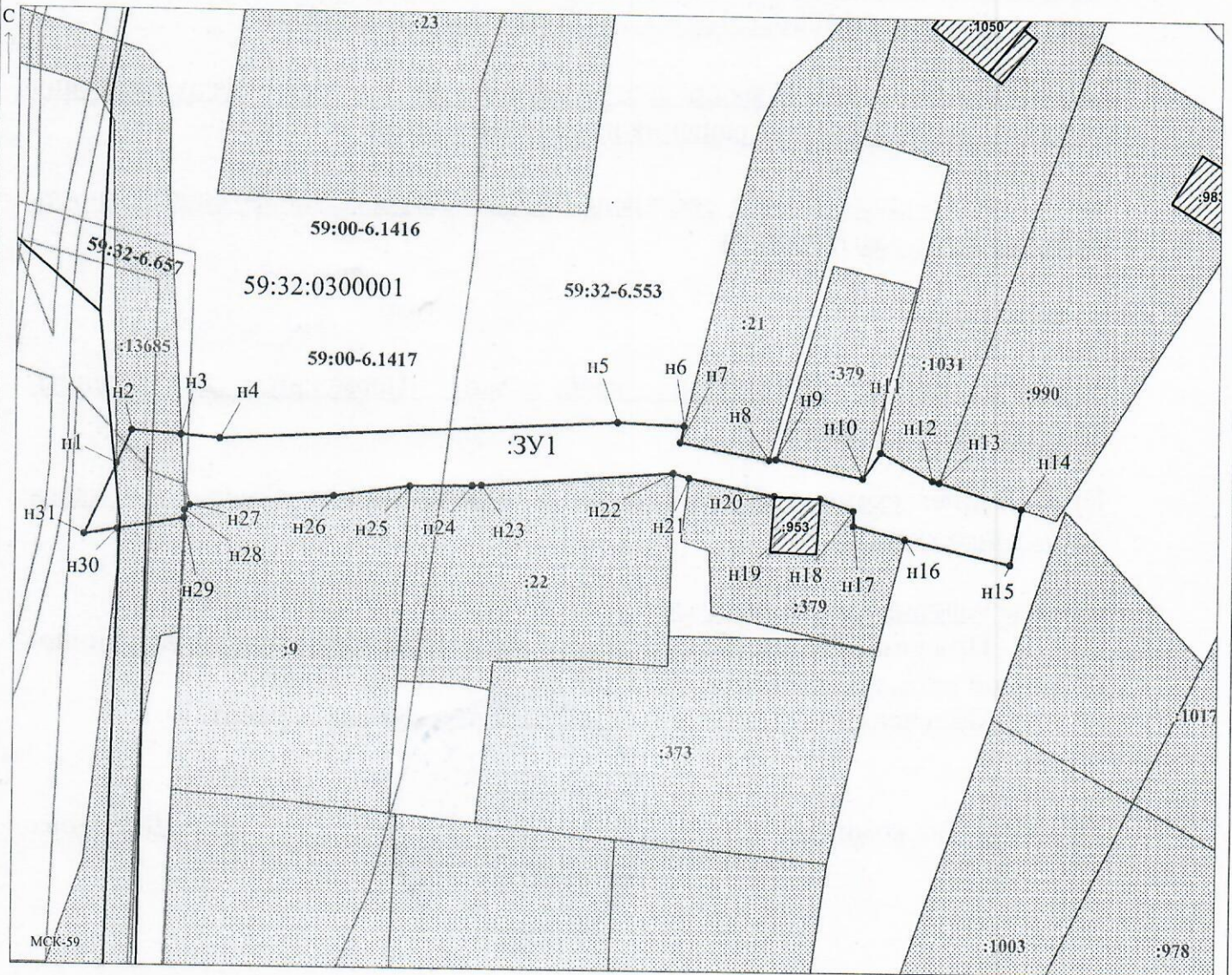
- От точки н1 до точки н3 - земельный участок с кадастровым номером 59:32:0000000:13685
- От точки н3 до точки н6 - земли общего пользования
- От точки н6 до точки н8 - земельный участок с кадастровым номером 59:32:0300001:21 (ЕЗП 59:32:0300001:378)
- От точки н8 до точки н9 - земли общего пользования
- От точки н9 до точки н10 - земельный участок с кадастровым номером 59:32:0300001:379
- От точки н10 до точки н11 - земли общего пользования
- От точки н11 до точки н13 - земельный участок с кадастровым номером 59:32:0300001:1031
- От точки н13 до точки н14 - земельный участок с кадастровым номером 59:32:0300001:990
- От точки н14 до точки н16 - земли общего пользования
- От точки н16 до точки н21 - земельный участок с кадастровым номером 59:32:0300001:379
- От точки н21 до точки н22 - земли общего пользования
- От точки н22 до точки н25 - земельный участок с кадастровым номером 59:32:0300001:22 (ЕЗП 59:32:0300001:378)
- От точки н25 до точки н29 - земельный участок с кадастровым номером 59:32:0300001:9
- От точки н29 до точки н30 - земельный участок с кадастровым номером 59:32:0000000:13685
- От точки н30 до точки н1 - земли общего пользования


## Условные обозначения:

-  - предполагаемый участок земель, на которых планируется размещение объекта
-  59:32-6.657 - зоны с особыми условиями использования территории, сведения о которых внесены в ЕГРН
- :3У1 - обозначение запрашиваемого земельного участка
- н1 - характеристическая точка границ земель или части земельного участка
- 59:32:0300001 - номер кадастрового квартала
-  :379 - границы и номер земельного участка, сведения о которых внесены в ЕГРН
-  :949 - границы и номер объекта капитального строительства, сведения о которых внесены в ЕГРН
- - граница кадастрового квартала

## Каталог координат, м

№ точки границы	X	Y
н1	505285.39	2223979.88
н2	505289.21	2223981.60
н3	505288.76	2223987.26
н4	505288.40	2223991.73
н5	505290.64	2224036.82
н6	505290.34	2224044.42
н7	505288.48	2224043.97
н8	505286.59	2224054.10
н9	505286.64	2224054.92
н10	505284.59	2224064.72
н11	505287.56	2224066.78
н12	505284.43	2224072.63
н13	505284.20	2224073.43
н14	505281.25	2224082.75
н15	505274.90	2224081.56
н16	505277.64	2224069.57
н17	505279.12	2224063.70
н18	505280.83	2224063.69
н19	505282.23	2224059.96
н20	505282.45	2224054.73
н21	505284.39	2224044.98
н22	505284.95	2224043.23
н23	505283.37	2224021.36
н24	505283.30	2224020.32
н25	505283.19	2224013.25
н26	505282.00	2224004.64
н27	505280.78	2223987.32
н28	505280.12	2223987.73
н29	505279.22	2223987.70
н30	505277.94	2223980.01
н31	505277.31	2223976.24
н1	505285.39	2223979.88



Заявитель:  / Егошина И.В.  
 МП (подпись, расшифровка подписи)  
 (для юридических лиц и индивидуальных предпринимателей)

Масштаб 1:500